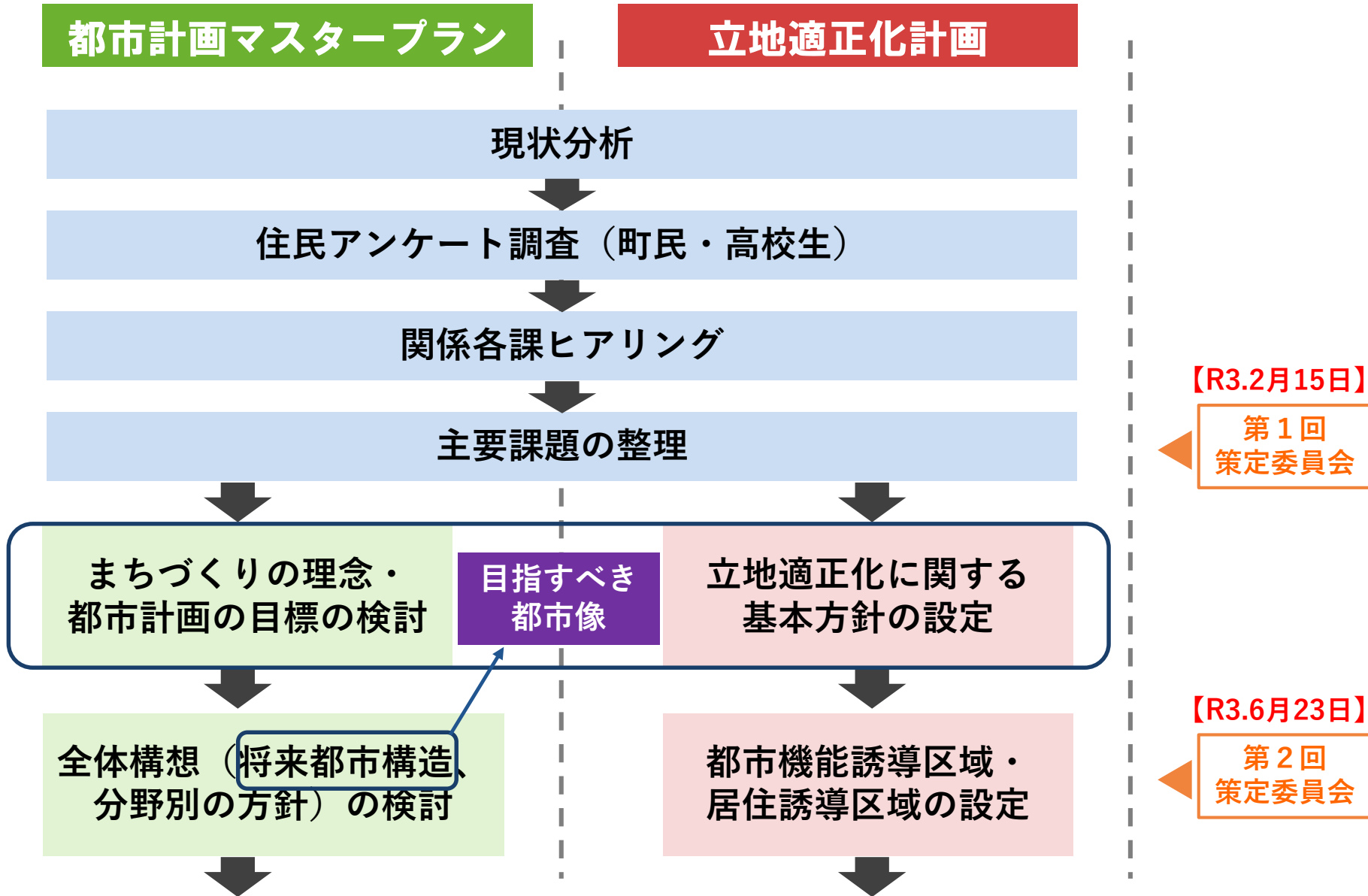
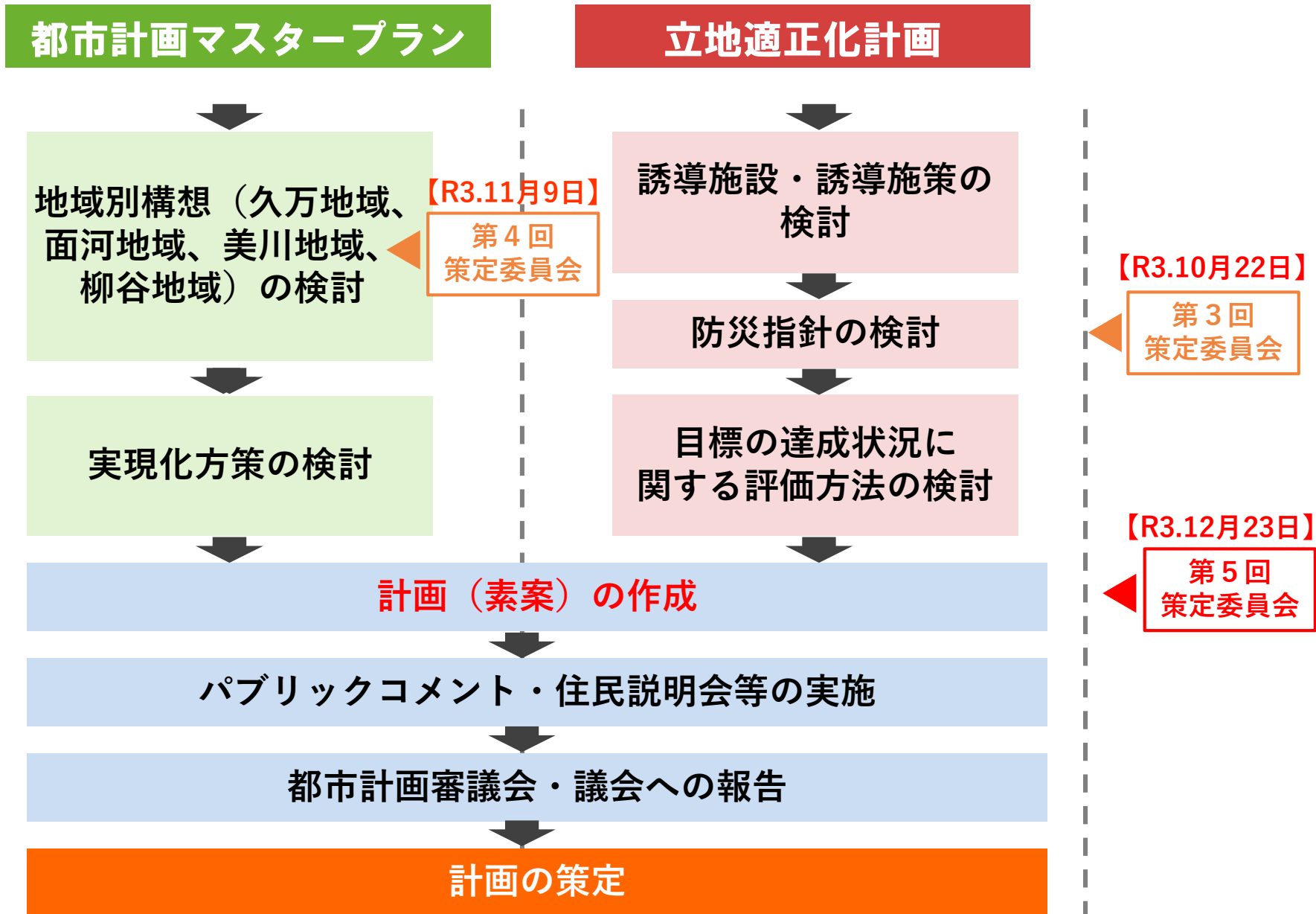


**第5回 久万高原町
都市計画マスタープラン等
策定委員会**

令和3年12月23日（木） 14：00～





- ▶ 第3回・第4回策定委員会では、**委員及び地域代表の方を対象にグループワークを開催し、地域の魅力や課題、今後必要な取組等について意見交換を実施**

■ 開催概要

開催日	対象地域	班名	参加人数
10/22 (金)	久万地域	A班	5名
		B班	5名
11/9 (火)	面河地域	A班	7名
	美川地域	B班	7名
	柳谷地域	C班	8名

■ 地域区分



(参考) 久万地域のグループワークの結果

- 久万地域は“ふつう”の暮らしができる環境と自然環境のバランスの取れた地域である
- 歩いて楽しめるまちなかづくりとして、歩行空間の整備等を官民連携で進めていく必要がある
- 周辺地域の自然の豊かさを活かした取組を積極的に行い、久万高原町の魅力を向上する

久万地域のまちづくりマップ A班

小野副委員長、岡部委員、長谷委員、宮崎委員、佐藤委員

【課題】どのような暮らしが理想ですか？
【アイデア】理想の実現に必要な場所・機会は何ですか？
くまの20年後を見据えた将来像をつくろう

都市づくりの目標

- 歩いて暮らせるまちをつくって、自然環境ネットワークの形成
- 次世代の思いが強く暮らせるまちづくり
- 「高層ブランド」を活かした交流を促すまちづくり
- 安全・安心に暮らせるまちづくり

笑顔でふつうに暮らせるまち

【凡例】

- 中心拠点
- 主要な施設
- 自然・文化交流拠点
- 自然環境
- 高層・高層地
- 工業地
- 森林・広域地
- 自然公園区域等
- 主要な道路
- 市役所・支所
- 公園
- 自然公園
- 国策のみも
- 駅前・駅前
- 駅前・駅前
- 主要幹線道路等
- 駅前・駅前

① 歩きたくなる、歩いて暮らせる街（道路整備）
② 道の公園
③ 入野一帯、川下川沿いの整備
④ 山形分庁、山形分庁、山形分庁
⑤ 病院・役場、病院・役場、病院・役場
⑥ 緑地・公園、緑地・公園、緑地・公園
⑦ 高齢者・子育て、高齢者・子育て、高齢者・子育て
⑧ フラットでゆめかな空間
⑨ レジャー、レジャー、レジャー
⑩ 公共交通整備
⑪ 観光地へのアクセス、観光地へのアクセス、観光地へのアクセス
⑫ 観光地へのアクセス、観光地へのアクセス、観光地へのアクセス
⑬ 観光地へのアクセス、観光地へのアクセス、観光地へのアクセス
⑭ 観光地へのアクセス、観光地へのアクセス、観光地へのアクセス
⑮ 観光地へのアクセス、観光地へのアクセス、観光地へのアクセス

久万地域のまちづくりマップ B班

羽鳥委員、板崎委員、橋本委員、高山委員、竹森委員、大原委員

【課題】どのような暮らしが理想ですか？
【アイデア】理想の実現に必要な場所・機会は何ですか？
くまの20年後を見据えた将来像をつくろう

都市づくりの目標

- 歩いて暮らせるまちづくりと、自然環境ネットワークの形成
- 次世代の思いが強く暮らせるまちづくり
- 「高層ブランド」を活かした交流を促すまちづくり
- 安全・安心に暮らせるまちづくり

自然と共生した暮らしやすいまち

【凡例】

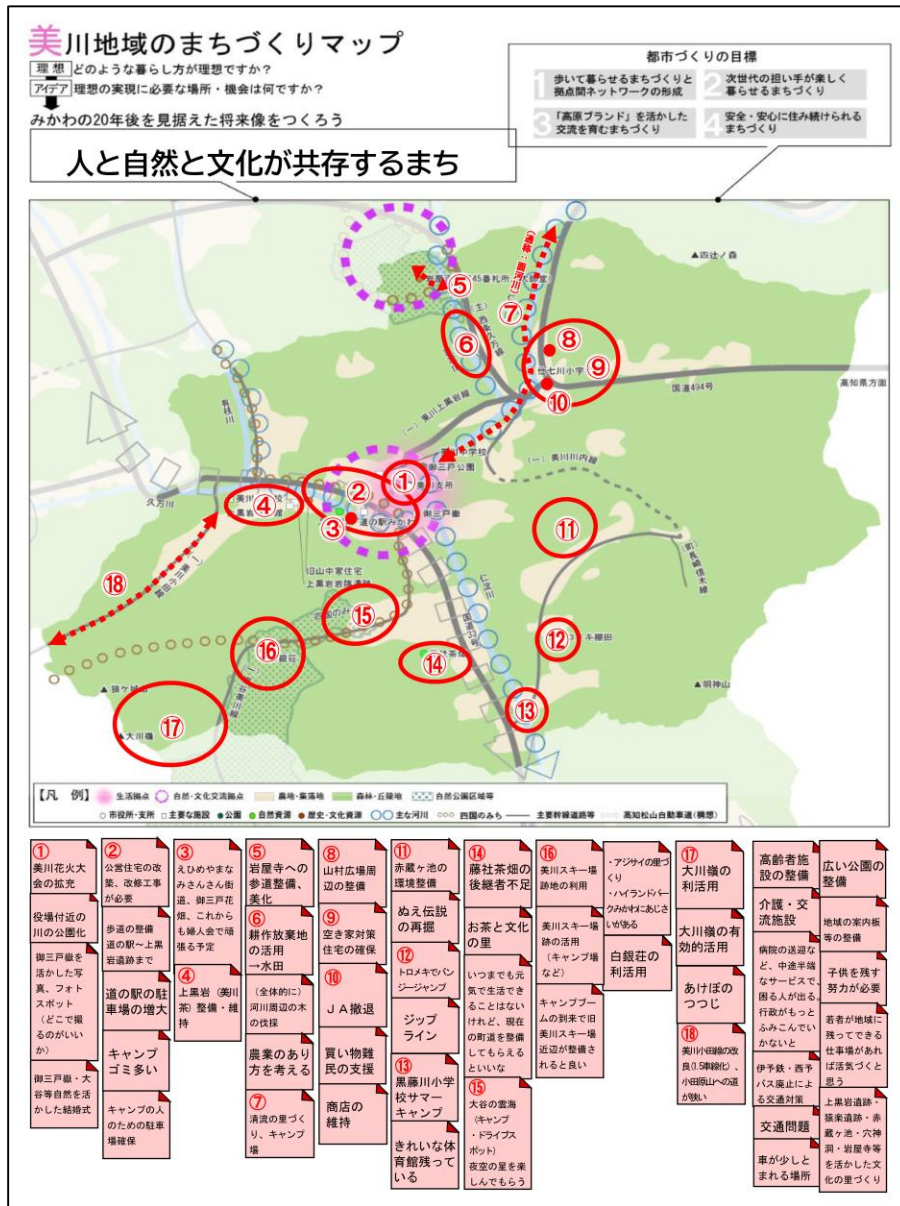
- 中心拠点
- 主要な施設
- 自然・文化交流拠点
- 自然環境
- 高層・高層地
- 工業地
- 森林・広域地
- 自然公園区域等
- 主要な道路
- 市役所・支所
- 公園
- 自然公園
- 国策のみも
- 駅前・駅前
- 駅前・駅前
- 主要幹線道路等
- 駅前・駅前

A 緑田エリアの開発
B 緑田エリアの開発
C トンネルの拡大、トンネル建設
D 自然環境ネットワークの強化
E まちなかエリアの整備
F 自然環境ネットワークの強化
G 自然環境ネットワークの強化
H 自然環境ネットワークの強化
I 自然環境ネットワークの強化
J 自然環境ネットワークの強化
K 自然環境ネットワークの強化
L 自然環境ネットワークの強化
M 自然環境ネットワークの強化

地域の将来像 → 『笑顔でふつうに暮らせるまち』
『自然と共生した暮らしやすいまち』

- 世界に誇る上黒岩岩陰遺跡の周辺整備や道の駅みかわとの連携の推進
- 美川スキー場跡地や御三戸周辺等をキャンプ場として活用したい
- 公共交通空白地における交通利便性向上や個別で実施されている買い物支援等のスムーズな運行が必要

地域の将来像 ➡ 『人と自然と文化が共存するまち』



1. 都市計画マスタープラン（素案）
について

都市
マス

2. 立地適正化計画（素案）について

立地
適正

3. その他